




Váš dopis zn.: -----
Ze dne: 14.09.2023
Naše zn.: POH/46957/2023-2/032400

Vyřizuje: Ing. Dagmar Kiňovičová
Tel.: 
Mobil: 
E-mail: 

Datum: 02.10.2023

Vodohospodářský atelier, s.r.o.



Polní cesty a ÚSES stavby D6 Lubenec - obchvat, v k. ú. Lubenec a Libyně

K Vaší žádosti o vyjádření k výše uvedené akci ze dne 14. září 2023, kterou jsme obdrželi elektronicky, Vám sdělujeme naše stanovisko, které platí dva roky ode dne vydání.

I. Vyjádření z hlediska Národního plánu povodí Labe (NPP) a Plánu dílčího povodí Ohře, dolního Labe a ostatních přítoků Labe (PDP)

Z hlediska zájmů daných platným NPP a PDP (ustanovení § 24 a § 26 zákona č. 254/2001 Sb., o vodách a o změně některých zákonů, ve znění pozdějších předpisů, dále vodní zákon) je uvedený záměr možný, protože lze předpokládat, že záměrem nedojde ke zhoršení chemického stavu a ekologického stavu dotčených útvarů povrchových vod a chemického a kvantitativního stavu útvarů podzemních vod, a že nebude znemožněno dosažení jejich dobrého stavu.

Toto hodnocení vychází z posouzení souladu daného záměru s výše uvedenými platnými dokumenty.

II. Vyjádření z hlediska zájmů daných Plánem pro zvládání povodňových rizik v povodí Labe (PpZPR)

Záměr se nenachází v oblasti s významným povodňovým rizikem.

III. Stanovisko správce povodí

Stavba se částečně nachází ve stanoveném záplavovém území vodního toku Blšanka a její části (zejména Polní cesta VPC 9N-1, dále most SO 201 a stávající brod přes Blšanku na Polní cestě VPC 3N-1) zasahují do vymezené aktivní zóny záplavového území.

V aktivní zóně záplavových území se dle § 67 vodního zákona nesmí umísťovat, povolovat ani provádět stavby s výjimkou vodních děl, jimiž se upravuje vodní tok, převádějí povodňové průtoky, provádějí opatření na ochranu před povodněmi nebo která jinak souvisejí s vodním tokem nebo jimiž se zlepšují odtokové poměry, staveb pro jímání vod, odvádění odpadních vod a odvádění srážkových vod a dále nezbytných staveb dopravní a technické infrastruktury, zřizování konstrukcí chmelnic, jsou-li zřizovány v záplavovém území v katastrálních územích vymezených podle zákona č. 97/1996 Sb., o ochraně chmele, ve znění pozdějších předpisů, za podmínky, že současně budou provedena taková opatření, že bude minimalizován vliv na povodňové průtoky; to neplatí pro údržbu staveb a stavební úpravy, pokud nedojde ke zhoršení odtokových poměrů. V aktivní zóně je dále zakázáno těžit nerosty a zeminu způsobem zhoršujícím odtok povrchových vod a provádět terénní úpravy zhoršující odtok povrchových vod, skladovat odpavitelný materiál, látky a předměty, zřizovat oplocení, živé ploty a jiné podobné překážky, zřizovat tábory, kempy a jiná dočasná ubytovací zařízení; to neplatí pro zřizování táborů sestávajících pouze ze stanů, které byly před stanovením aktivní zóny záplavového území v tomto místě zřizovány a které lze v případě povodňového nebezpečí neprodleně odstranit.

V případě, že bude správním orgánem vyhodnoceno, že se jedná o stavbu nezbytné dopravní a technické infrastruktury, je realizace stavby možná za předpokladu dodržení následujících podmínek:

1. Vzhledem k tomu, že stavba bude realizována na pozemku, na kterém se nachází koryto vodního toku Blšanka (IDVT: 10100062), a ve stanoveném záplavovém území, je k ní dle § 17 odst. 1 písm. a) a c) vodního zákona třeba souhlasu příslušného vodoprávního úřadu.



2. Pro dobu stavby bude vypracován havarijný plán dle vyhlášky č. 450/2005 Sb., v platném znění, a povodňový plán dle TNV 75 2931. Tyto plány budou po výběru zhotovitele stavby předloženy Povodí Ohře, státní podnik, Chomutov, odboru VHP (Bezručova 4219, 430 03 Chomutov) k vyjádření. Následně bude havarijný plán předložen ke schválení příslušnému vodoprávnímu úřadu a povodňový plán příslušné obci k potvrzení souladu s povodňovým plánem obce. To vše před zahájením stavby.
3. Během stavby nedojde ke znečištění povrchových a podzemních vod látkami závadnými vodám.
4. V záplavovém území nebudou skladovány snadno rozpustitelné a odplavitelné materiály ani látky závadné vodám, pokud nebudou zabezpečeny před průtoky velkých vod.
5. PD bude předložena k vyjádření Státnímu pozemkovému úřadu, [redacted], [redacted], který je správcem hlavního odvodňovacího zařízení (HOZ, IDVT: 10238759). Podél HOZ vede Polní cesta VPC 9N-2.
6. Koryta vodních toků nebudou znečištěna stavebním materiálem. Veškerý materiál napadaný do koryt vodních toků bude neprodleně odstraněn.

Souřadnice stavby mostu SO 201 (orientačně) v souřadnicovém systému S-JTSK jsou: X = 1026437, Y = 820450 (vodní tok Blšanka, IDVT: 10100062).

IV. Vyjádření z hlediska Povodí Ohře, státní podnik

1. Stavebními pracemi nedojde k narušení koryta vodního toku Blšanka a pozemku v našem majetku. Případné poškození bude neprodleně nahlášeno Povodí Ohře, státní podnik, provozu Žatec a uvedeno do náležitého stavu.
 2. Případné zásahy do břehového porostu vodního toku Blšanka včetně zajištění podmínek pro jeho odtěžení a vysázení náhradní zeleně budou projednány s Povodím Ohře, státní podnik, provozem Žatec a odsouhlaseny příslušným orgánem ochrany přírody.
 3. Převedení vody po dobu stavby SO 201 bude konzultováno s provozem Žatec.
 4. Zahájení a ukončení prací bude s dostatečným časovým předstihem (min. 7 dní) oznámeno Povodí Ohře, státní podnik, provozu Žatec.
- Petr Bem, DiS.,
5. Po kompletním ukončení prací bude přizván pracovník provozu Žatec ke kontrole provedení stavby, bude mu předána dokumentace skutečného provedení stavby a konečný stav bude tímto pracovníkem protokolárně odsouhlasen.
 6. S Povodí Ohře, státní podnik, závodem Terežín (paní Letafková) bude do zahájení stavebního řízení vyřešeno užívání pozemku p. č. 2636 v k. ú. Lubenec (popřípadě hmotného majetku), se kterým má právo hospodařit Povodí Ohře, státní podnik, po dobu stavby a budoucí majetkoprávní vypořádání stavbou trvale dotčených pozemků (popřípadě hmotného majetku). Konkrétní způsob majetkoprávního vypořádání bude dohodnut s příslušným závodem (kontakt viz výše) před vypracováním návrhu smlouvy.

Povodí Ohře, státní podnik, neodpovídá za škody způsobené vodou včetně škod způsobených ledovými jevy.

Upozorňujeme na povinnosti, které pro vlastníky vodních děl a vlastníky staveb v korytech vodních toků (mosty, brod) vyplývají z § 52 a 59 vodního zákona (čištění průtočných profilů).

Předmětem vyjádření je stavba „Polní cesty a ÚSES stavby D6 Lubenec - obchvat“. Jedná se o stavbu polních cest celkové délky cca 7571 m pro zajištění přístupu na přilehlé zemědělské pozemky. Návrh polních cest je podle Plánu společných zařízení schválených Komplexních pozemkových úprav v k. ú. Lubenec a přilehlé části k. ú. Drahonice u Lubence a v k. ú. Libyně. Jedná se většinou o jednopruhové cesty kategorie P 3,5/30 - volná šířka koruny 3,5 m (3 m povrch z penetračního makadamu + 2 x 0,25 m krajnice). Odvodnění povrchu cest je navrženo příčným sklonem do okolního terénu (odvodnění pláně je zajištěno drenážním potrubím do vsakovacích jímek nebo okolního terénu). V rámci akce budou realizovány polní cesty:

Polní cesta VPC 2N je ze západu napojena na stávající polní cestu na hranici k. ú. Libkovice, je vedena podél vodního toku (VT) Blšanka a napojuje se v Lubenci na místní komunikaci.

Polní cesta VPC 3N-1 je navazuje sjezdem z polní cesty VPC 2N dále pokračuje stávajícím brodem přes VT Blšanka (bude pročištěn) a dále navazuje na již realizovanou část polní cesty pod dálnicí D6.

Polní cesta VPC 3N-2 navazuje na již realizovanou část polní cesty pod dálnicí D6 a dále pokračuje severně a je ukončena sjezdem na polní cestu VPC 8N.

Polní cesta VPC 4N navazuje na místní komunikaci a pak pokračuje severně po stávajícím přemostění přes VT Bišanka (SO 201), prochází chatovou oblastí a navazuje na stávající polní cestu podél dálnice D6.

Polní cesta DPC 5N navazuje na stávající sjezd na státní silnici II/226 a dále pokračuje podél dálnice D6.

Polní cesta DPC 6N je napojena sjezdem na silnici III/00614 a dále pokračuje podél VT Blšanka (navržená doprovozná výsadba - v ZU mimo AZZU).

Polní cesta VPC 7N je napojena sjezdem na silnici III/00614 a dále vede podél dálnice D6 a napojuje se sjezdem na místní komunikaci v obci Lubenec.

Polní cesta VPC 9N-1 je napojena sjezdem na silnici III/00614 a dále vede podél VT Blšanka (v ZU, částečně v AZZU). Podchází dálnici D6 a je ukončena na hranici katastru obce Lubenec.

Polní cesta VPC 9N-2 je napojena sjezdem na cestu VPC 9N-1 a pokračuje přes stávající most (přes VT Blšanka - nebude v rámci stavby řešen) jižně k dálnici D6 (vede podél HOZ IDVT: 10238759, správa SPU).

Polní cesta VPC 10N je napojena na stávající místní komunikaci za porcelánkou a směřuje k lesu kde je ukončena na hranici katastru obce Lubenec.

Polní cesta VPC 18N je napojena na místní komunikaci a vede dále v celém úseku lesem.

Polní cesta VPC 24N je napojena na stávající polní cestu v k. ú. Libkovic a dále vede podél silnice I/6.

Polní cesta HPC 7R navazuje na polní cestu VPC 8N a pokračuje severně kde je ukončena před propustkem přes vodní tok „Potok z Královského údolí“ (IDVT 10224603, správa POH, s. p.)

Polní cesta VPC 8N navazuje na polní cestu HPC 7R a dále navazuje na polní cestu VPC 3N-2.

Součástí akce je výsadba lokálních biokoridorů (LK 1B a LK 7A) a výsadba interakčních prvků.

V rámci stavby polní cesty VPC 4N bude provedena rekonstrukce mostu (SO 201) přes VT Blšanka v ř. km cca 38,77 (dle ISyPo) v extravilánu obce Lubenec - bude odstraněno stávající přemostění a provedena výstavba nového mostu (navržen železobetonový polorám, tl. mostovky 0,4 m). Velikost průtočného profilu bude zvětšena (lichoběžník: původně cca 8 x 1,5 m, nově 8,5 m x 2,1 m). Dle SZU je H_{100} v profilu mostu na úrovni cca 368,58 m n. m., spodní okraj mostovky cca 368,5 m n. m. Pod mostem bude provedeno opevnění koryta VT kamennou dlažbou tl. 200 mm do betonu tl. 150 mm, koryto v úseku cca 4 m před a za mostem bude opevněno lomovým kamenem hmotnosti do 200 kg s urovnáním líce (oboustranně zaprahováno). Dno koryta VT bude upraveno do miskovitého tvaru. Stavbou bude dotčen pozemek p. č. 2636 v k. ú. Lubenec v majetku státu s právem hospodařit pro Povodí Ohře, státní podnik.

Investor: SPU, KPÚ pro Ústecký kraj, pobočka Louny

Podklady ke stanovisku: Polní cesty a ÚSES stavby D6 Lubenec; 6/2023).

HGR: 5131; 1-13-03-0490-0-00; Vodní útvar povrchových vod: OHL_0630 - Blšanka od pramene po Očihovecký potok

Ing. Václav Svejkovský
vedoucí odboru VR
podepsáno elektronicky

Rozdělovník

POh, s. p., provoz Žatec
1124 592 -820450, -1026437